

VETVA A			
Staničení	Y	X	Směr tečny
0.00	1,273,721.00m	578,675.94m	S13.063761V (d)
25.00	1,273,697.28m	578,668.27m	S28.174083V (d)
50.00	1,273,680.47m	578,650.40m	S66.018179V (d)
75.00	1,273,677.69m	578,625.88m	J83.185799V (d)

VETVA B			
Staničení	Y	X	Směr tečny
0.00	1,273,623.38m	578,841.77m	J75.784434V (d)
25.00	1,273,630.00m	578,817.66m	J72.594015V (d)
50.00	1,273,638.34m	578,794.10m	J69.292025V (d)
75.00	1,273,647.18m	578,770.72m	J69.292025V (d)
100.00	1,273,656.02m	578,747.33m	J69.292025V (d)
125.00	1,273,664.86m	578,723.95m	J69.292025V (d)
150.00	1,273,674.03m	578,700.69m	J63.920727V (d)
175.00	1,273,691.52m	578,683.81m	J18.893363V (d)
200.00	1,273,716.19m	578,684.29m	J12.414923Z (d)

VETVA A				
Staničení vrcholu smérového polygonu	Y	X	Vzdálenost	Směr
0.00	1,273,721.00m	578,675.94m		
			20.98m	S13.063761V (d)
20.98	1,273,700.56m	578,671.20m		
			24.11m	S36.291780V (d)
44.75	1,273,681.13m	578,656.93m		
			24.11m	S77.609289V (d)
67.64	1,273,675.95m	578,633.38m		
			20.67m	J79.162693V (d)
87.99	1,273,679.84m	578,613.08m		

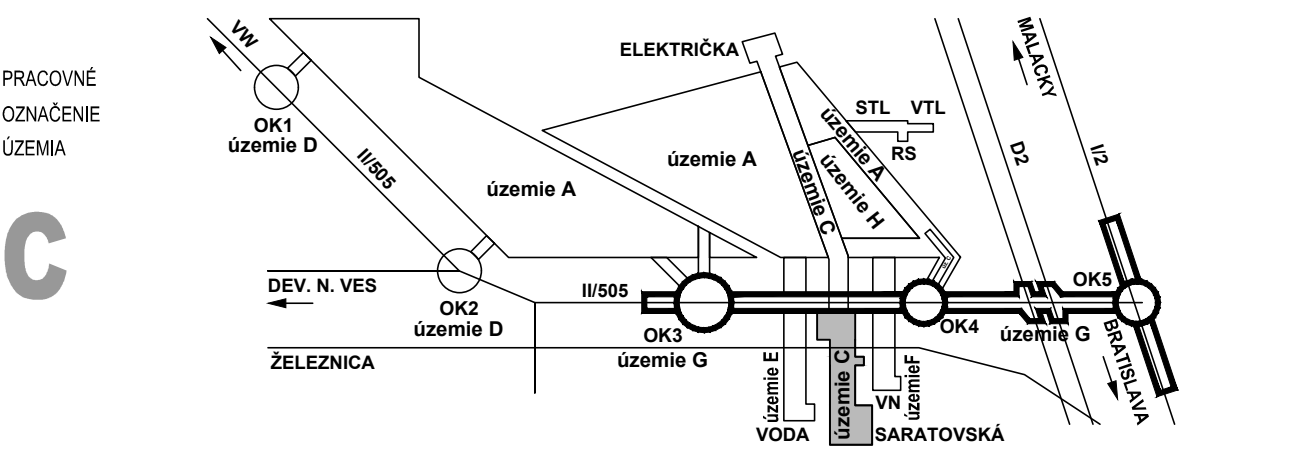
VETVA B				
Staničení vrcholu smérového polygonu	Y	X	Vzdálenost	Směr
0.00	1,273,623.38m	578,841.77m		
			25.33m	J75.784434V (d)
25.33	1,273,629.60m	578,817.21m		
			130.32m	J69.292025V (d)
155.61	1,273,675.68m	578,695.31m		
			15.46m	J42.766202V (d)
170.71	1,273,687.04m	578,684.82m		
			9.15m	S61.680201V (d)
175.44	1,273,682.70m	578,676.76m		
			19.83m	J12.652428Z (d)
185.87	1,273,702.05m	578,681.11m		
			17.36m	J12.652428Z (d)
202.87	1,273,718.98m	578,684.91m		






ZMENY DOKUMENTÁCIE				
Zmena				
Index:	Dátum:	Meno - Podpis:	Text zmeny:	



RIEŠENÁ ZÓNA

Nové dopravné prepojenie II/505 s MČ Dúbravka



Manažér projektu:	Ing. Ján Kušnír		
Hlavný inžinier projektu:	Ing. Marek Šmelik		
Zodpovedný projektant objektu:	Ing. Marek Šmelik		
Navrhov - vypracoval:	Ing. Marek Šmelik		
Kontroloval:	Ing. Vladimíra Rožková		
Miesto stavby:	Bratislava	Oblasť:	Bratislava IV
Investor - stavebník:			
Stavba:	NOVÉ DOPRAVNÉ PREPOJENIE II/505 S MČ DÚBRAVKA		
Objekt (súbor):	C104 Úprava cesty II/505		
Názov prílohy:	Vytýčovací výkres		
Digitálny názov prílohy:	1514_DSP_C104_06_Vytýcovací.dwg		
Trnavská cesta 27, 831 04 BRATISLAVA			
Generálny riaditeľ: Ing. Slavomír Podmanický			
Zákazkové číslo:		1514	
Dátum:		11/2015	
Stupeň - účel:		DSP	
Počet A4:		4XA4 (4/1)	
Mierka:		1:500	
Časť:		E	
Príloha:		6	
		Súprava:	